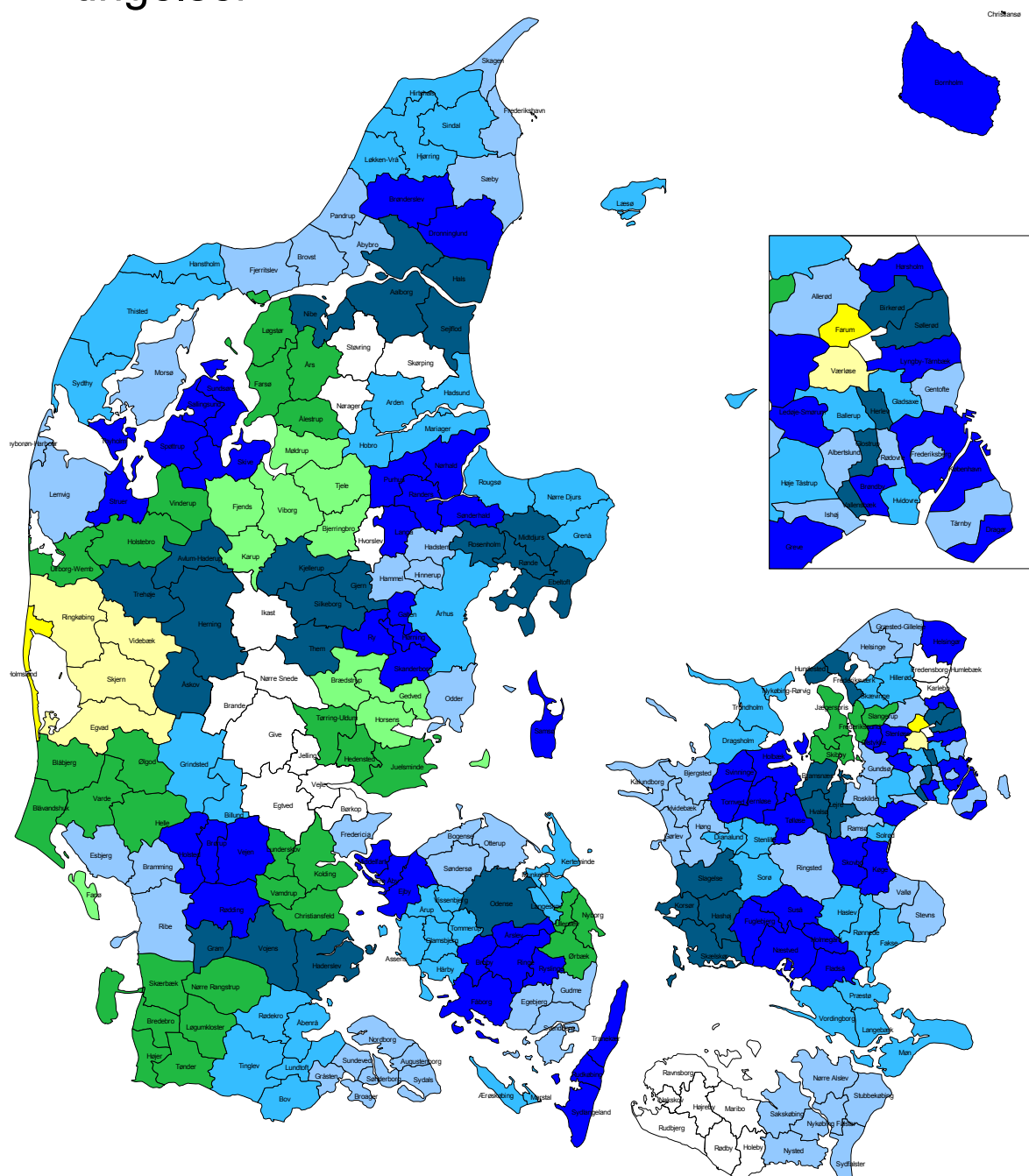


# Godkendte kommuner, evt. med konkrete betingelser



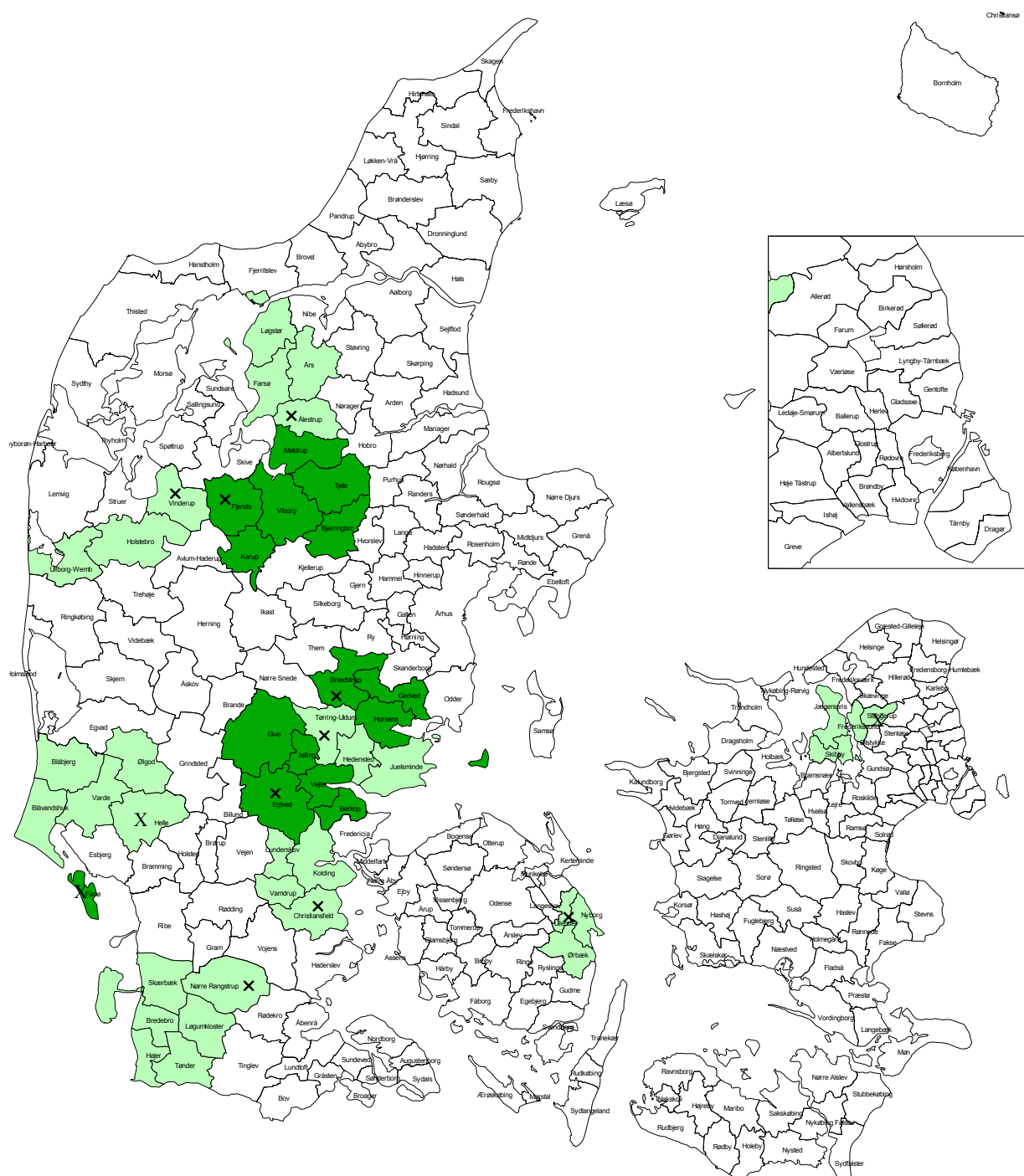
Anm.: Sønderhald og Mariager kommuner er ikke delt på kortet

**Blå** kommuner angiver kommuner godkendt, evt. med betingelse om modtagelse af et område fra nabokommunen eller hvor opmandens arbejde kan have konsekvenser for kommunen.

**Grønne** kommuner angiver kommuner godkendt med betingelse om folkeafstemning

**Gule** kommuner angiver kommuner, hvor indenrigs- og sundhedsministeren optager drøftelse om nærmere vilkår for sammenlægning

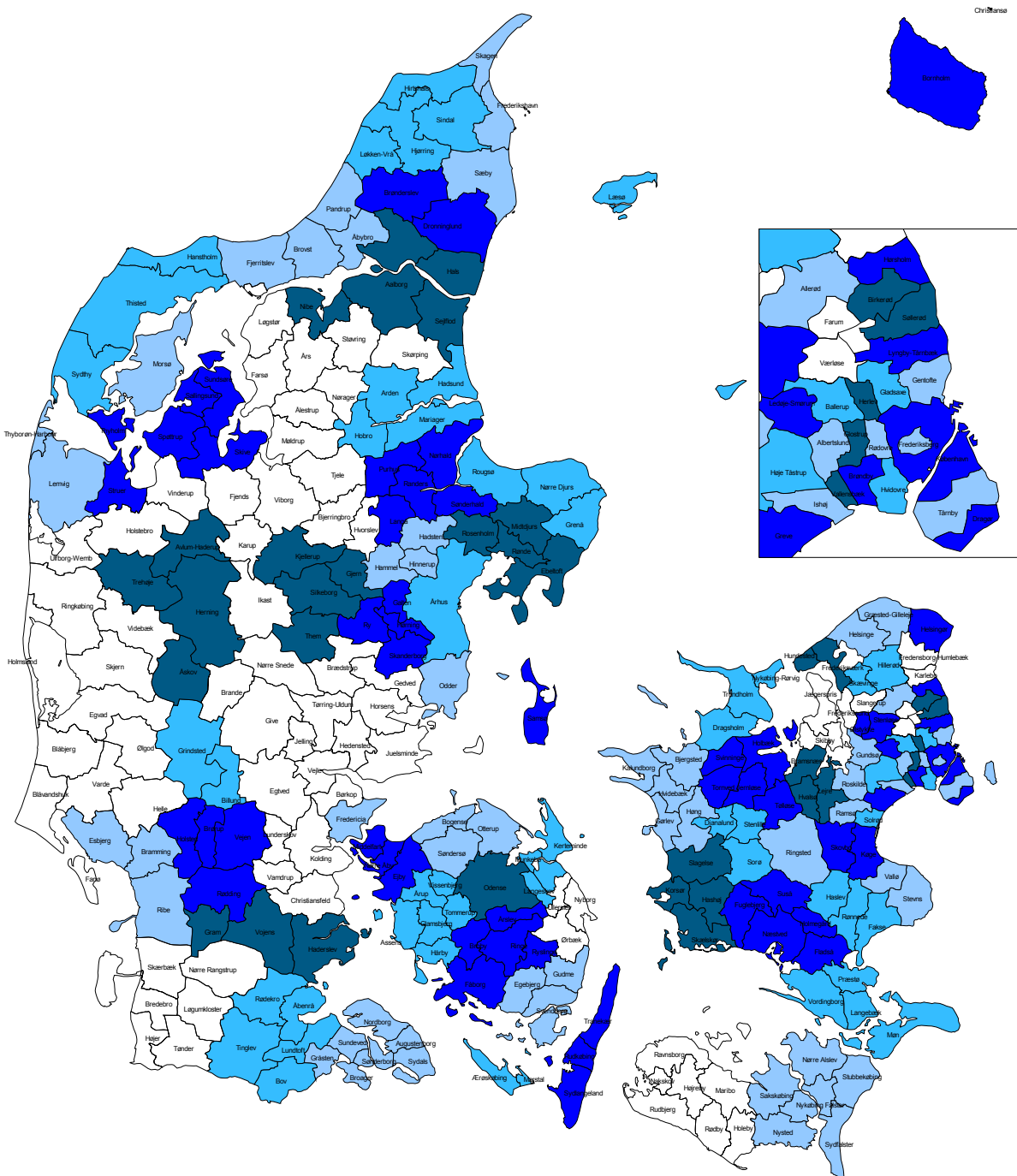
# Kommuner godkendt med betingelse af folkeafstemning



Anm.: Sønderhald og Mariager kommuner er ikke delt på kortet

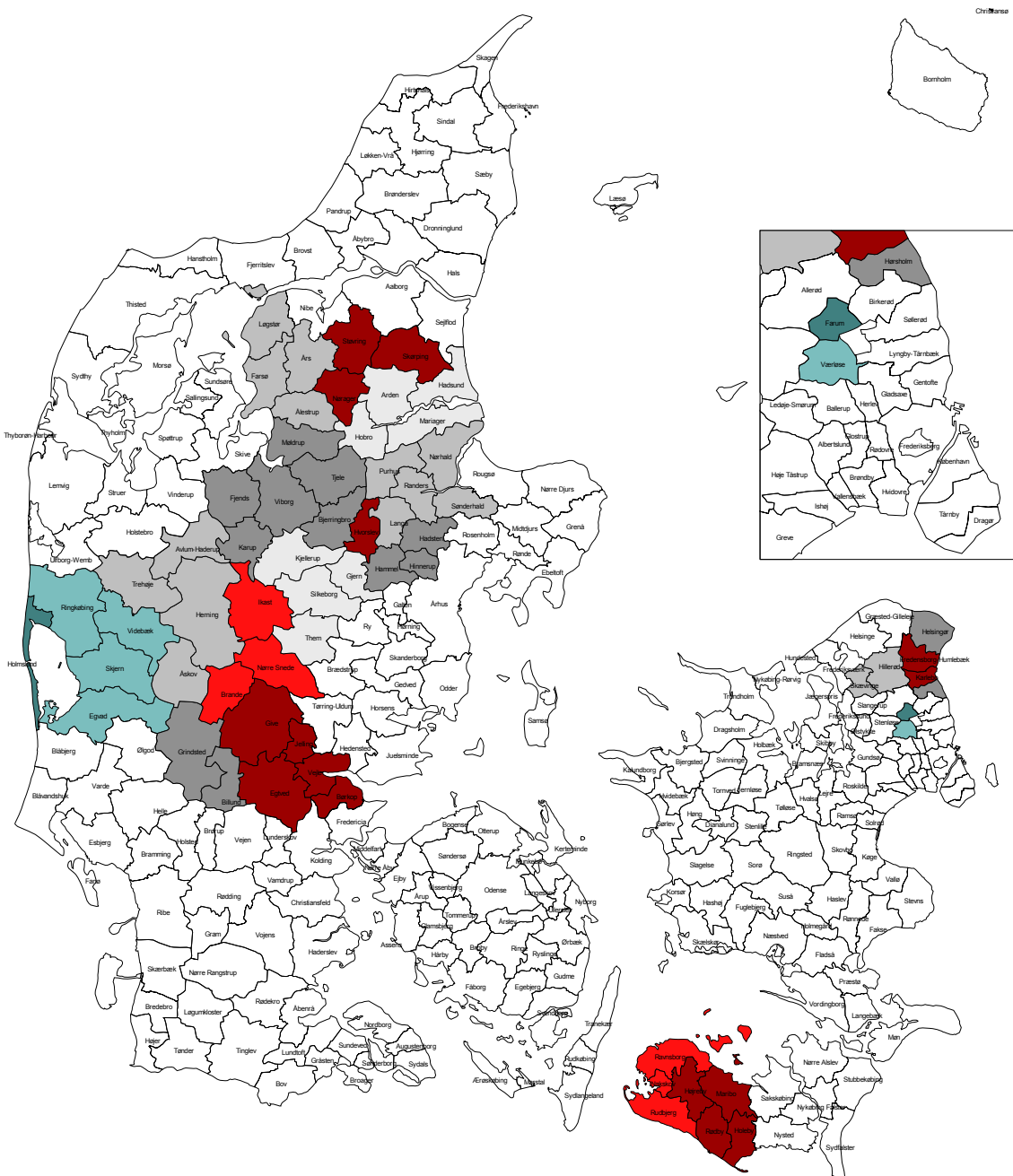
Det er markeret med et kryds i de nye kommuner, i hvilken/hvilke af de tidligere kommuner, der er ønske om folkeafstemning.

# Godkendte kommuner, evt. med betingelse om modtagelse af et område fra nabokommunen eller hvor opmandens arbejde kan have konsekvenser for kommunen



Anm.: Sønderhald og Mariager kommuner er ikke delt på kortet

# Kommuner med opmandsproces eller nærmere fastlæggelse af sammenlægningsvilkår



Anm.: Sønderhald og Mariager kommuner er ikke delt på kortet

**Blå** angiver kommuner, hvor indenrigs- og sundhedsministeren optager drøftelse om nærmere vilkår for sammenlægning

**Rød** angiver kommuner, hvor der iværksættes en opmandsproces

**Grå** angiver kommuner, hvor opmandens arbejde kan have konsekvenser for kommunen